









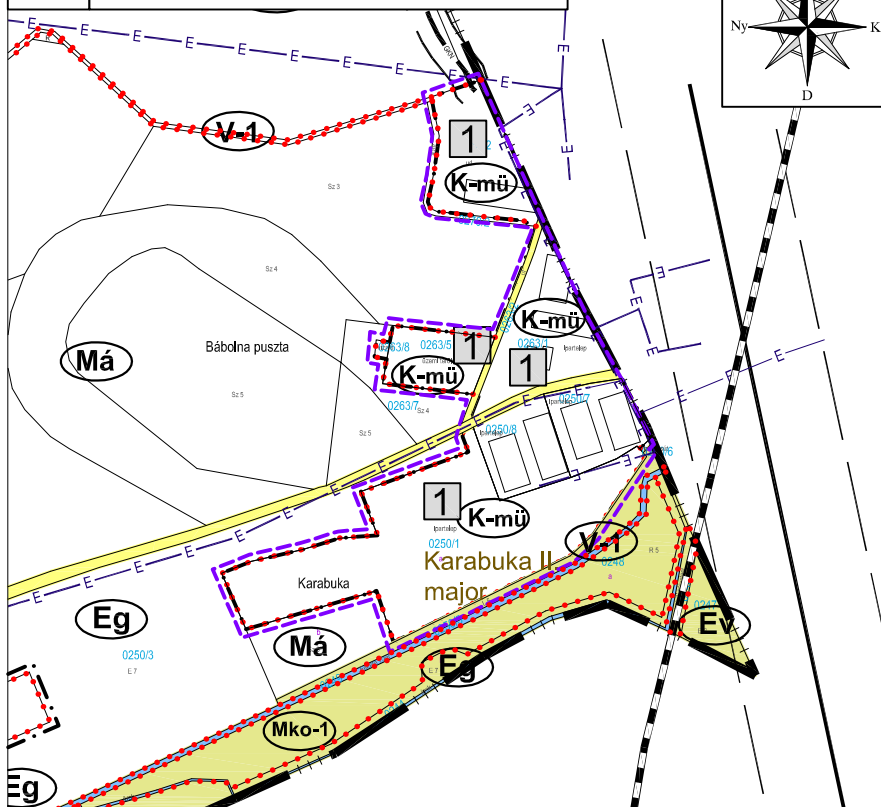


Jelmagyarázat










1 építési övezet változás (K-mű - >Gip2)

-  módosítással érintett terület
-  közigazgatási terület határa
-  beépítésre szánt terület határa
-  építési övezet, övezet határa
-  országos ökológiai hálózat - ökológiai folyosó
-  jelentősebb mezőgazdasági út
-  országos törzshálózati vasúti pálya
-  középnyomású gázvezeték és védőtávolsága
-  20 kV-os vezeték
-  Telenor mikrohullámú összeköttetés és védőtávolsága

A Módosítással érintett területek



Jelmagyarázat

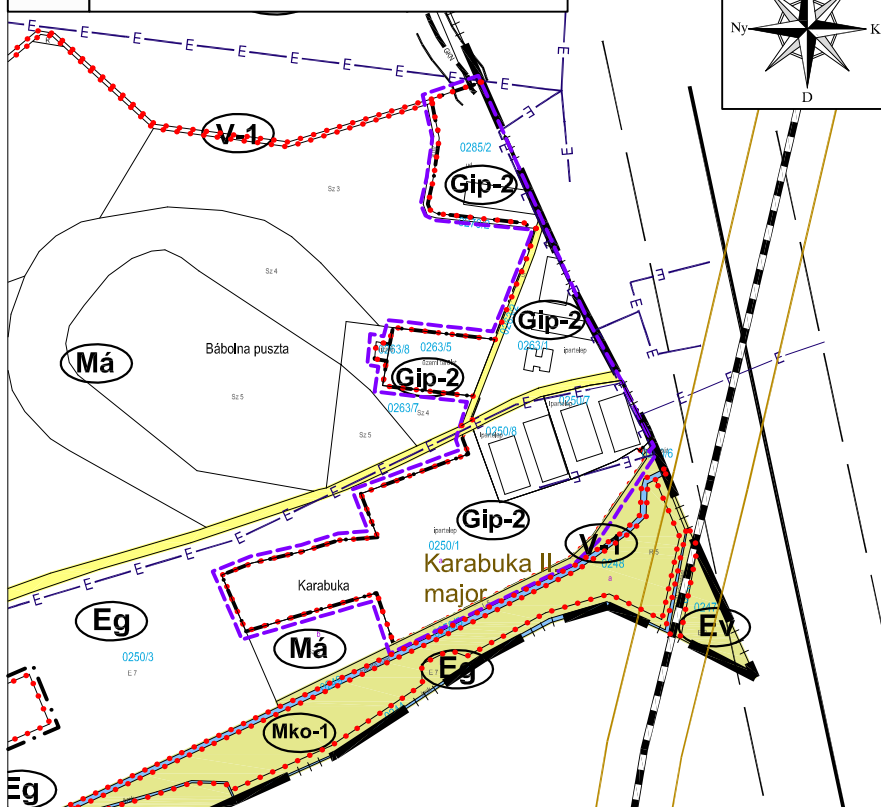
-  módosítással érintett terület
-  közigazgatási terület határa
-  beépítésre szánt terület határa
-  építési övezet, övezet határa
-  országos ökológiai hálózat - ökológiai folyosó
-  jelentősebb mezőgazdasági út
-  országos törzshálózati vasúti pálya és védőtávolsága
-  középnyomású gázvezeték és védőtávolsága
-  20 kV-os vezeték
-  Telenor mikrohullámú összeköttetés és védőtávolsága

Gip-2	SZ	50
	12,0	5000

építési övezet	beépítési mód	beépítési %
	építmény mag. (m)	kialakítható telekterület (m ²)
SZ:	szabadon álló beépítés	

Az alaptérkép az állami alapadatok felhasználásával, a földhivatal által hitelesített, záradékolt ingatlan - nyilvántartási térkép alapján készült.

B Módosított Szabályozási terv



A 10/2014. (V.29.) sz. kt. rendelettel módosított



TÉR-HÁLÓ

ÉPÍTÉSZ TERVEZŐ, ÉPÍTŐIPARI SZOLGÁLTATÓ ÉS KERESKEDELMI KFT.
e-mail: telepulesterv@ter-halo.hu Iroda: 9024 Győr, Babits Mihály út 17/A Tel/Fax: 06/96-519-321



TÁJOLÓ-TERV

Területrendezési, Környezetvédelmi és Közigazgatásfejlesztési Kft.
1147 Budapest, Must u. 4. tel/fax: 1/786-0640 e-mail: tajoloterv.kft@upcmall.hu

Megbízó:

BÁBOLNA VÁROS ÖNKORMÁNYZATA

Munka megnevezése:

BÁBOLNA TELEPÜLÉSTERVEZÉSI ESZKÖZÖK MÓDOSÍTÁSA
(Karabuka II. majorra vonatkozóan)

Munkarész:

Külterületi Szabályozási Terv

Méretarány:

M 1:10 000

Dátum:

2014. április

Településtervezés, tájrendezés, környezetalkítás:

Auer Jolán

TT1/T, TK/1 01-5003

M. Andrási Ágnes

Településtervezés, építészeti:

Németh Géza

TT-1 08-0065/2006

Leitner Attila

É-3 08-0386/2005

Szabó Roland

Közlekedés:

Bogár Zsolt

K-1-1/08-0014

Közműtervező:

Horváth Ervin

18-0033

Rajzszám:

SZT2/M